





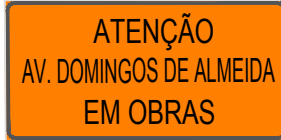


NOTA DE SERVIÇO - SINALIZAÇÃO VERTICAL

TRECHO 03			
PLACAS	DIMENSÃO CÓDIGO	QUANTIDADES	
		PLACAS	SUPTORES
SINALIZAÇÃO DE OBRA EM DESVIO			
	Ø 0,80	02* 01	02* 01
	Ø 0,80	02	02
	1,00 x 0,60	01* 01	01* 01
	2,00 x 1,00	01* 01	01* 01
	2,00 x 1,00	01* 01	01* 01
	2,00 x 1,00	02	02
	2,00 x 1,00	01	01

QUANTITATIVOS

1- SINALIZAÇÃO VERTICAL



PLACAS Ø = 0,80 - 2* + 3 unid.
PLACAS 1,00 x 0,60 - 1* + 1 unid.
PLACAS 2,00 x 1,00 - 2* + 5 unid.
SUPORTE SIMPLES - 5* + 9 unid.

2 - SINALIZAÇÃO COMPLEMENTAR

BALIZADORES PISCANTES - 10* + 307 unid.
BALIZADORES REFLETIVOS - 7* + 322 unid.
CERCA DE ISOLAMENTO - 876,00m.

* Placas e suportes que serão reaproveitados do TRECHO 02.

OBS.: Para fins de reaproveitamento das placas de obras, foi considerada uma vida útil de aproximadamente 1 ano a partir da implantação no trecho.

R00	Versão inicial	FEV/15	Eng°. Fernando
REVISÃO	OBSERVAÇÕES	DATA	VISTO
	<div>PREFEITURA MUNICIPAL DE PELOTAS UNIDADE DE GERENCIAMENTO DE PROJETOS - UGP</div>		
<div>P R O J E T O D E M O B I L I D A D E U R B A N A Eduardo Leite - Prefeito Municipal Jair Seidel - Secretário Executivo da UGP</div>			
PROJETO: <i>INCORP CONSULTORIA E ASSESSORIA LTDA.</i>		ARQUIVO: MUJK-04-PESOR02.dwg	
RESPONSÁVEL TÉCNICO: <i>ENGº JOSÉ CARLOS TEIXEIRA TEDESCO CREA: 005546/RS</i>		DATA: NOV/2015	
PROJETO EXECUTIVO		ESCALA: S/E	
TRECHO: ZONA URBANA DO MUNICÍPIO DE PELOTAS/RS		REVISÃO: R02	
AVENIDA JUSCELINO KUBITSCHKE DE OLIVEIRA		06/06	
NOTA DE SERVIÇO PROJETO DE SINALIZAÇÃO DE OBRAS - TRECHO 3			